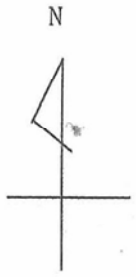


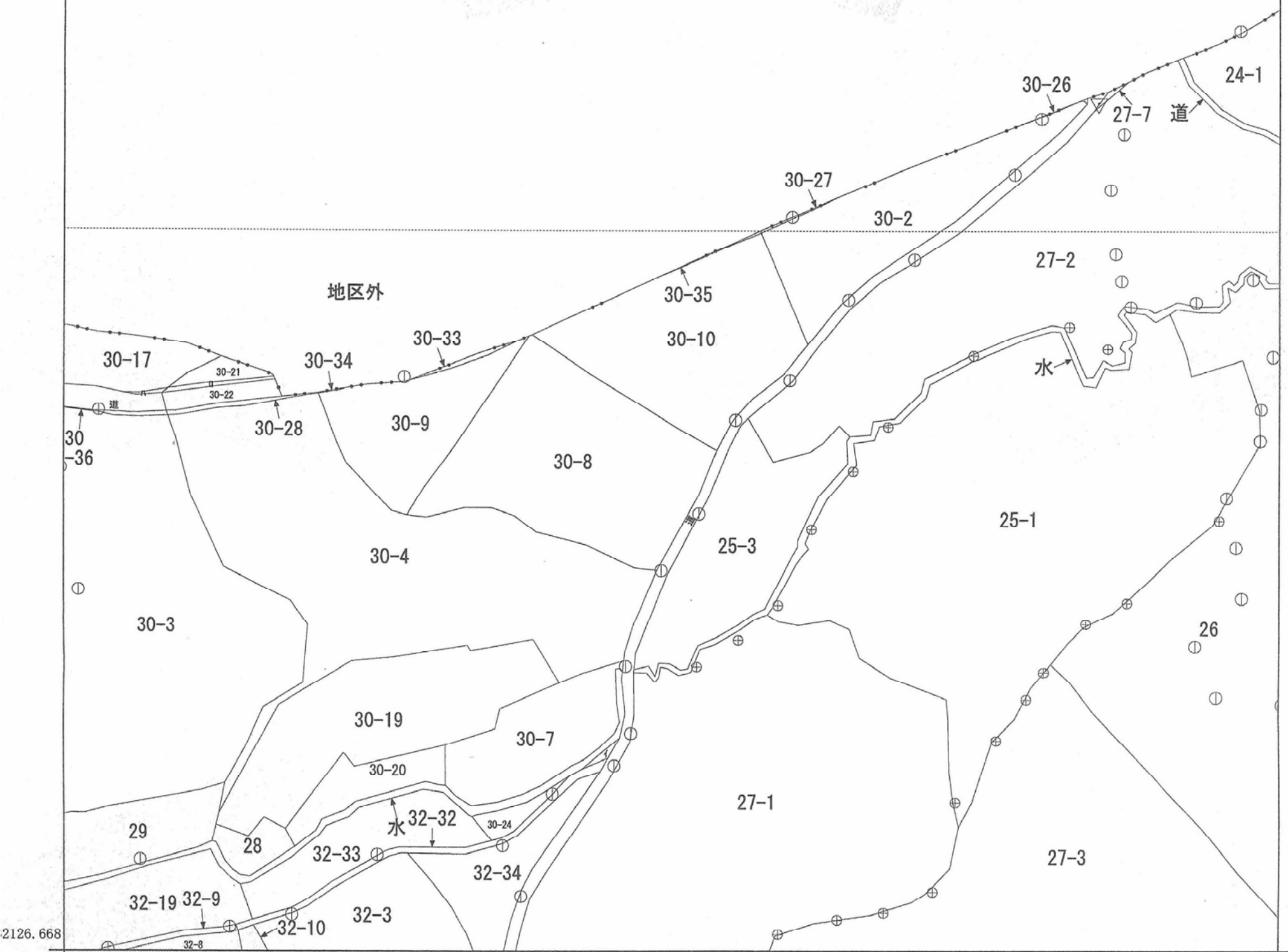
(座標値種別：図上測定)

+79482.971

+32756.668



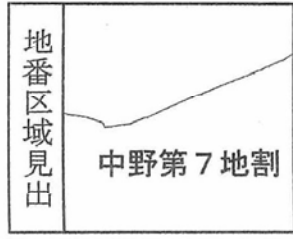
地区外



2126.668

+78857.971 (座標値種別：図上測定)

(注) 国土交通省国土地理院が公表した座標補正パラメータ (tohokutaiheiyouki2011.par) による修正がされています。



請求部	所在	九戸郡洋野町中野第7地割字尺沢				地番	30番10		
出力縮尺	1/2500	精度区分	乙一	座標系番号又は記号	X	分類	地図(法第14条第1項)	種類	地籍図
作成年月日	平成15年2月			備付年月日(原図)	平成16年10月5日		補記事項		

これは地図に記録されている内容を証明した書面である。

平成27年6月25日  
盛岡地方法務局二戸支局  
登記官

大峠正志

